


**Ростовская область, Заветинский район, хутор Савдя
Муниципальное бюджетное общеобразовательное учреждение Савдянская средняя
общеобразовательная школа им. И. Т. Таранова**



**РАБОЧАЯ ПРОГРАММА
По географии**

Уровень общего образования_основное общее 7 класс

Количество часов: 67 ч.

Учитель: Дыбов Алексей Александрович

Программа разработана на основе рабочей программы к линии УМК «Полярная звезда» ПО ГЕОГРАФИИ 7—9 КЛАССЫ Авторы А.И. Алексеев «Просвещение» 2019г

РАЗДЕЛ 1. ПОЯСНИТЕЛЬНАЯ ЗАПИСКА

Нормативные правовые документы, используемые при разработке рабочей программы

- основная образовательная программа основного общего образования Муниципального бюджетного общеобразовательного учреждения Савдянская средняя общеобразовательная школа им. И.Т. Таранова на 2021-2022 учебный год.
- учебный план МБОУ Савдянской СОШ им. И.Т. Таранова на 2021-2022 уч.год.
- положение о рабочей программе учебных курсов МБОУ Савдянская средняя общеобразовательная школа им. И.Т. Таранова.
- рабочей программы к линии УМК «Полярная звезда» ПО ГЕОГРАФИИ 7—9 КЛАССЫ Авторы А.И. Алексеев «Просвещение» 2019г

Состав УМК:

1. Базовый учебник: ГЕОГРАФИИ 7 КЛАСС Авторы А.И. Алексеев «Просвещение» 2019г
2. Атлас География материков и океанов 7 класс

Основные цели и задачи курса:

– создать у учащихся целостное представление о Земле как планете людей, раскрыть разнообразие ее природы и населения, ознакомить их со странами и народами, сформировать необходимый минимум базовых знаний и представлений страноведческого характера, необходимых каждому человеку нашей эпохи;

- раскрыть закономерности земледоведческого характера;
- воспитывать убеждения бережного отношения к природе, международного сотрудничества в решении проблем окружающей среды на базе знаний о роли природных условий в жизни человека.

Программа учебного предмета география рассчитана на 2 часа в неделю, 72 часа в год. В соответствии с учебным планом МБОУ Савдянской СОШ им И.Т. Таранова на 2021-2022 учебный год, фактическим количеством учебных дней (исключаются 8.03.2022, 2.05.2022, 3.05.2022,), с учетом годового календарного графика МБОУ Савдянская СОШ им И.Т. Таранова на 2021-2022 учебный год расписание занятий для 1-11 классов МБОУ Савдянская СОШ им И.Т. Таранова на 2021-2022 учебный год, фактическое количество часов за год составляет 67 часов. Выполнение рабочих программ обеспечивается за счет сокращения на 1 час тем «Путешествие по Африке» - 1 час, «Путешествие по Америке» 1 час , «Путешествие по Южной Америке» 1 час .

РАЗДЕЛ 2. Содержание учебного предмета.

ВВЕДЕНИЕ

Что изучают в курсе. Возрастающая зависимость состояния природы материков и океанов от деятельности человека. Практическое значение географических знаний. Многообразие источников географической информации.

Практическая работа. Обучение простейшим приемам работы с источниками географической информации (карта ми, дневниками путешествий, справочниками, словарями и др.).

«Открытие» Земли. Основные этапы накопления знаний о Земле, ее природе и населении.

Знания о Земле в древнем мире. Первые путешествия, расширяющие представления европейцев о Станом Свете. Эпоха Великих географических открытий. Развитие географических представлений об устройстве поверхности Земли.

Современные географические исследования: Международный геофизический год, исследования Мирового океана, изучение Земли из космоса. Международное сотрудничество в изучении Земли.

Из истории создания карт. Роль, свойства и виды карт. Явления и процессы, обозначаемые на картах, способы их изображения. Решение задач с использованием карты.

Практическая работа. Характеристика карты атласа, решение расчетных задач.

Раздел I Земля — уникальная планета

Место Земли в Солнечной системе, ее возраст, гипотезы происхождения.

Тема 1. ЛИТОСФЕРА И РЕЛЬЕФ ЗЕМЛИ

Гипотезы происхождения и теории эволюции литосферы. Сейсмические пояса Земли. Геологическое время. Карта строения земной коры.

Рельеф земной поверхности. Закономерности размещения крупных форм рельефа. Природные катастрофы, происходящие в литосфере. Полезные ископаемые.

Практическая работа. Определение по карте направлений передвижения литосферных плит и предположение размещения материков и океанов через миллионы лет (на основе теории тектоники плит).

Тема 2. АТМОСФЕРА И КЛИМАТЫ ЗЕМЛИ.

Гипотезы происхождения атмосферы. Пояса освещенности и тепловые пояса. Распределение температуры воздуха, атмосферного давления и осадков на Земле. Климатическая карта. Воздушные массы. Открытие общей циркуляции атмосферы (А. И. Воейков). Климатообразующие факторы. Климатические пояса и области. Опасные природные явления в атмосфере.

Практическая работа. Обозначение на к/к климатических поясов Земли и их основных характеристик

Тема 3. ГИДРОСФЕРА. МИРОВОЙ ОКЕАН

Мировой океан — главная часть гидросферы. Гипотезы происхождения гидросферы. Единство вод Земли. Свойства вод Мирового океана. Водные массы. Система поверхностных течений в океане. Льды.

Взаимодействие океана с атмосферой и сушей.

Воды суши: поверхностные (великие речные системы мира, ледники на Земле, многообразие озер); под земные воды.

Тема 4. БИОСФЕРА. ГЕОГРАФИЧЕСКАЯ ОБОЛОЧКА

Гипотезы возникновения жизни на Земле. Пути расселения по Земле растений, человека и животных. Значение связей живого и неживого вещества.

Строение и свойства географической оболочки. Круговорот веществ и энергии. Природные комплексы, их строение и разнообразие. Природная зона. Географическая зональность. Вертикальная поясность. Карта природных зон.

Практическая работа. Анализ схем круговоротов веществ и энергии.

Тема 5. ЗЕМЛЯ - ПЛАНЕТА ЛЮДЕЙ

Численность населения. Размещение населения по материкам, климатическим поясам, природным зонам. Распределение населения по удаленности от океана. Карта народов и плотности населения. Миграции населения. Основные этносы. Основные религии.

Основные виды хозяйственной деятельности. Страны мира, их группировка по различным признакам.

Практическая работа. Обозначение на контурной карте ареалов высокой плотности населения, направлений миграций людей в прошлом и современные перемещения.

Раздел II Материки и океаны

Тема 1. ОКЕАНЫ

Тихий, Индийский, Атлантический океаны. Географическое положение. Краткая история исследования каждого из океанов. Особенности природы, виды хозяйственной деятельности в каждом из океанов. Охрана природы океанов.

Северный Ледовитый океан. Географическое положение. Основные этапы исследования природы океана. Особенности природы океана, природные богатства и их использование в хозяйстве. Необходимость охраны природы океана.

Тема 2. АФРИКА

Географическое положение, размеры, очертания и омывающие континент моря и океаны. История исследования материка. Особенности природы. Преобладание равнин; горы и нагорья. Формирование рельефа под влиянием внутренних и внешних процессов. Размещение месторождений полезных ископаемых. Факторы формирования климата материка. Климатические пояса и типичные для них погоды. Внутренние воды, их зависимость от рельефа и климата, природные зоны. Характерные представители растительного и животного мира, почвы природных зон материка. Заповедники Африки.

Природные богатства Африки и их использование. Стихийные природные явления.

Практические работы. 1. Определение географических координат крайних точек, протяженности материка с севера на юг в градусах и километрах. Обучение определению географического положения материка. 2. Обозначение на контурной карте крупных форм рельефа и месторождений полезных ископаемых. 3. Определение причин разнообразия природных зон материка.

Народы и страны. Гипотеза об африканском происхождении человека. Разнообразие расового и этнического состава населения материка. Размещение населения в связи с историей заселения и природными условиями. Колониальное прошлое Африки. Современная политическая карта. Деление Африки на крупные регионы: Северная Африка (Египет, Алжир), Центральная Африка (Нигерия, Заир), Восточная Африка (Эфиопия, Кения), Южная Африка (ЮАР). Состав территории и страны региона. Общие черты и особенности природы и природных богатств регионов; влияние на природу региона прилегающих частей океанов. Черты различий между странами, входящими в регион. Главные особенности населения: язык, быт (тип жилища, национальная одежда, пища, традиции, обряды, обычаи), народные промыслы, религия.

Основные виды хозяйственной деятельности по использованию природных богатств суши и прилегающих акваторий. Культурные растения и домашние животные. Изменение природы материка под влиянием человека.

Крупные города, столицы, культурно-исторические центры стран региона.

Практическая работа. Описание природных условий, населения и хозяйственной жизни одной из африканских стран.

Тема 3. АВСТРАЛИЯ И ОКЕАНИЯ

Австралия. Географическое положение, размеры, очертания и омывающие континент моря и океаны. История открытия и исследования Австралии.

Особенности компонентов природы Австралии (рельеф, климат, внутренние воды, растительный и животный мир). Природные зоны материка, их размещение в зависимости от климата. Природные богатства. Изменения природы человеком и современные ландшафты. Меры по охране природы на континенте.

Население Австралии. Особенности духовной и материальной культуры аборигенов и англоавстралийцев. Австралия — страна, занимающая весь континент. Виды хозяйственной деятельности и их различия в крупных регионах страны (в Северной, Центральной, Западной и Восточной Австралии). Столица и крупные города.

Практические работы. 1. Сравнение географического положения Австралии и Африки; определение черт сходства и различия основных компонентов природы этих континентов, а также степени природных и антропогенных изменений ландшафтов каждого из материков.

Океания. Географическое положение. Из истории открытия и исследования Океании. Особенности природы в зависимости от происхождения островов и их географического положения. Заселение Океании человеком и изменение им природы островов. Современные народы и страны Океании.

Тема 4. Антарктида.

Антарктида. Из истории открытия и исследования материка. Своеобразие природы ледяного континента. Современные исследования материка.

Тема 5. ЮЖНАЯ АМЕРИКА

Географическое положение, размеры, очертания и омывающие континент моря и океаны. История открытия и исследования материка.

Особенности природы: строение поверхности, закономерности размещения крупных форм рельефа в зависимости от строения земной коры. Размещение месторождений полезных ископаемых. Климат и факторы его формирования. Климатические пояса и типичные погоды. Внутренние воды.

Своеобразие органического мира континента. Проявление на материке широтной зональности. Природные зоны, характерные представители растительного и животного мира, почвы природных зон. Высотная зональность в Андах. Степень изменения природы человеком. Заповедники Южной Америки. Стихийные природные явления на континенте. Природные богатства и их использование в хозяйственной деятельности населения.

Практические работы. 1. Определение черт сходства и различий географического положения Африки и Южной Америки. 2. Описание крупных речных систем Южной Америки и Африки (по выбору учащихся). 3. Оценивание возможностей и трудностей хозяйственного освоения бассейнов этих рек. Выявление по картам взаимосвязей между компонентами природы в одном из ПК Ю.А

Народы и страны. История заселения материка. Коренное и пришлое население. Сложность и разнообразие расового и этнического состава населения континента. Размещение населения в связи с историей заселения и природными условиями. Колониальное прошлое материка и современная политическая карта. Деление Южной Америки на крупные регионы — Восточную часть и Андийскую область.

Путешествие по крупным странам каждого из регионов. Особенности географического положения стран (Бразилии, Аргентины, Перу, Венесуэлы, Колумбии, Чили), их природы и природных богатств, особенности материальной и духовной культуры населения стран, основных видов хозяйственной деятельности. Культурные растения и домашние животные.

Крупные города, столицы, культурно-исторические центры стран Южной Америки.

Практическая работа. Оценивание по картам ареалов и центров наибольшего и наименьшего антропогенного воздействия на природу, выбор мест для создания охраняемых территорий.

Тема 6. СЕВЕРНАЯ АМЕРИКА

Географическое положение, размеры, очертания и омывающие континент океаны. Открытие и исследование материка.

Особенности природы: строение рельефа в связи с историей его формирования, закономерности размещения полезных ископаемых; климатообразующие факторы, климатические пояса и типичные для них погоды; внутренние воды; особенности проявлений зональности на материке; основные черты природы зон тундры, тайги, смешанных и широколиственных лесов, степей. Уникальные природные ландшафты материка. Заповедники и национальные парки.

Природные богатства материка, использование их человеком. Изменение природы в результате хозяйственной деятельности.

Практическая работа. Сравнение климата отдельных частей материка, расположенных в одном климатическом поясе, оценка климатических условий для жизни и хозяйственной деятельности населения.

Народы и страны. Этапы заселения континента. Основные этносы. Размещение населения в зависимости от истории заселения и природных условий. Формирование политической карты, страны Северной Америки.

Краткая характеристика стран Англосаксонской (Канада и США) и Латинской Америки (Мексика и страны Карибского бассейна). Крупные города, столицы.

Практическая работа. Комплексная характеристика одной из стран (Канада)

Тема 7. ЕВРАЗИЯ

Географическое положение материка, его размеры и очертания. Океаны и моря у берегов континента, их влияние на природу величайшего массива суши. Отечественные имена на карте Евразии.

Особенности природы: этапы формирования рельефа; горы, нагорья, равнины, размещение месторождений полезных ископаемых; климатообразующие факторы, разнообразие климатов, климатические пояса и области; внутренние воды и распределение их по территории материка в зависимости от рельефа и климата.

Проявление на материке широтной и высотной зональности. Особенности природы континента. Изменение природы материка в результате хозяйственной деятельности. Современные ландшафты. Крупнейшие заповедники.

Практические работы. 1. Выявление по карте особенностей расположения крупных форм рельефа. 2. Определение типов климата по климатограммам. 3. Составление характеристики одной из рек Евразии по плану. 4. Сравнение природных зон по 40-й параллели в Евразии и Северной Америке, выявление черт сходства и различия в чередовании зон, в степени их антропогенного изменения.

Народы и страны. Евразия (наряду с Африкой) — родина человека; расселение его по континенту. Расовый и этнический состав населения. Крупнейшие этносы Евразии. Неравномерность размещения населения: исторические и природные причины, обуславливающие ее. Этапы формирования политической карты Евразии. Современная политическая карта материка.

Крупные регионы Евразии. Состав территории и страны региона. Общие черты природы и природных богатств региона и отдельных стран, входящих в его состав. Черты различий между странами. Главные особенности населения: язык, быт (тип жилища, национальная одежда, пища, традиции народов, обычаи, обряды). Ценности духовной культуры.

Основные виды хозяйственной деятельности по использованию природных богатств суши и прилегающих акваторий. Территории с опасной экологической ситуацией. Культурные растения и домашние животные.

Крупные города, их географическое положение.

Зарубежная Европа. Северная Европа. Характеристика одной из стран. Западная Европа. Великобритания, Франция, Германия.

Восточная Европа. Польша, Чехия, Словакия, Венгрия и другие страны. Страны Восточной Европы, пограничные с Россией: страны Балтии, Украина, Белоруссия, Молдавия.

Южная Европа. Италия, Испания, Греция.

Зарубежная Азия. Юго-Западная Азия. Страны региона (Саудовская Аравия и др.). Страны Закавказья: Грузия, Армения, Азербайджан.

Центральная Азия. Монголия, Казахстан и другие страны.

Восточная Азия. Китай, Япония.

Южная Азия. Индия.

Юго-Восточная Азия. Индонезия.

Практические работы. 1. Составление «каталога» стран Европы и Азии, группировка их по различным признакам. 2. Составление по картам и другим источникам описания одной из стран зарубежной Европы и стран зарубежной Азии.

Раздел 3. Земля — наш дом

Географическая оболочка, ее свойства и строение. Этапы развития географической оболочки. Роль живых организмов в формировании природы Земли. Почва как особое природное образование.

Взаимодействие природы и общества. Значение природных богатств для людей. Виды природных богатств. Влияние природы на условия жизни людей. Изменения природы в планетарном, региональном и локальном масштабах под воздействием хозяйственной деятельности людей. Необходимость международного сотрудничества в использовании природы и ее охране.

Современная география. Роль географии в рациональном использовании природы.

Практическая работа. Выявление связей между компонентами ПК, описание ПК.

РАЗДЕЛ 3. Календарно- тематическое планирование

№	Тема урока	Количество часов	Вид контроля.	Дата
1	Как мы будем изучать	1	ТК	6.09
2	Методы изучения окружающей среды.	1	ТК	7.09
3	Географическая карта	1	ТК	13.09
4	Народы и религии мира.	1	ТК	14.09
5	Городское и сельское население.	1	ТК	20.09
6	Размещение людей на Земле.	1	ТК	21.09
7	Многообразие стран мира	1	ТК	27.09
8	Контрольная работа №1 «Население Земли»	1	ТМК	28.09
9	Развитие земной коры.	1	ТК	4.10
10	Земная кора на карте.	1	ТК	5.10
11	Природные ресурсы земной коры.	1	ТК	11.10
12	Температура воздуха	1	ТК	12.10
13	Давление воздуха и осадки	1	ТК	18.10
14	Общая циркуляция атмосферы.	1	ТК	19.10
15	Климатические пояса и области Земли.	1	ТК	25.10
16	<i>Пр. работа «описание одного из климатических поясов»</i>	1	ТК	26.10
17	Океанические течения.	1	ТК	8.11
18	Реки и озёра Земли	1	ТК	9.11
19	Учимся с « Полярной звездой»	1	ТК	15.11
20	Растительный и животный мир Земли.	1	ТК	16.11
21	Почвы.	1	ТК	22.11
22	Контрольная работа №2 «Природа Земли»	1	ТМК	23.11
23	Природные зоны Земли.		ТК	29.11
24	Тихий и Северный Ледовитый.	1	ТК	30.11
25	Атлантический и Индийский.	1	ТК	6.12
26	Материки.	1	ТК	7.12
27	Деление Земли и мира на части	1	ТК	13.12
28	Африка: образ материка.	1	ТК	14.12
29	Африка в мире.		ТК	20.12
30	Путешествие по Африка	1	ТК	21.12
31	Маршрут озеро Виктория.	1	ТК	27.12
32	Египет.		ТК	28.12

33	Учимся с «Полярной звездой».	1	ТК	10.01
34	Австралия. Образ материка.	1	ТК	11.01
35	<i>Путешествие по Австралии.</i>	1	ТК	17.01
36	Антарктида. Образ материка.	1	ТК	18.01
37	Учимся с «Полярной звездой».	1	ТК	24.01
38	Южная Америка. Географическое положение и рельеф.	1	ТК	25.01
39	Климат и внутренние воды Южной Америки.	1	ТК	31.01
40	Латинская Америка в мире.	1	ТК	1.02
41	Путешествие по Южной Америке	1	ТК	7.02
42	Амазония.	1	ТК	8.02
43	Бразилия.	1	ТК	14.02
44	Северная Америка. Географическое положение рельефа	1	ТК	15.02
45	Климат и внутренние воды.	1	ТК	21.02
46	Англо-саксонская Америка	1	ТК	22.02
47	Путешествие по Америке	1	ТК	28.02
48	Соединённые штаты Северной Америки.	1	ТК	1.03
49	США		ТК	5.03
50	Контрольная работа №3 «Америка»	1	ТМК	14.03
51	Географическое положение и рельеф материка.	1	ТК	15.03
52	Евразия: образ материка 1	1	ТК	28.03
53	Евразия: образ материка 2	1	ТК	29.03
54	Европа в мире.	1	ТК	4.04
55	Путешествие по Европе 1.	1	ТК	5.04
56	Путешествие по Европе 2		ТК	11.04
57	Германия.	1	ТК	12.04
58	Азия в мире.	1	ТК	18.04
59	Азия: путешествие 1	1	ТК	19.04
60	Азия: путешествие 2	1	ТК	25.04
61	Китай	1	ТК	26.04
62	Китай	1	ТК	16.05
63	Индия	1	ТК	17.05
64	Учимся с «Полярной звездой».	1	ТК	23.05
65	Итоговая контрольная работа по курсу географии 7 класса.	1	ИТК	24.05
66	Итоговый урок по теме « Материки и океаны»	1	ТК	30.05
67	Глобальные проблемы человечества	1	ТК	31.05

Лист корректировки календарно - тематического планирования

[illegible]

РАЗДЕЛ 4. РЕЗУЛЬТАТЫ ОСВОЕНИЯ УЧЕБНОГО ПРЕДМЕТА. СИСТЕМА ИХ ОЦЕНКИ

Личностным результатом обучения географии в основной школе является формирование всесторонне образованной, инициативной и успешной личности, обладающей системой современных мировоззренческих взглядов, ценностных ориентаций, идейно-нравственных, культурных и этических принципов и норм поведения. Важнейшие личностные результаты обучения географии: – ценностные ориентации выпускников основной школы, отражающие их индивидуально-личностные позиции: гуманистические и демократические ценностные ориентации, готовность следовать этическим нормам поведения в повседневной жизни и производственной деятельности; осознание себя как члена общества на глобальном, региональном и локальном уровнях (житель планеты Земля, гражданин Российской Федерации, житель конкретного региона); осознание целостности природы, населения и хозяйства Земли, материков, их крупных районов и стран; представление о России как субъекте мирового географического пространства, её месте и роли в современном мире; осознание единства географического пространства России как единой среды обитания всех населяющих её народов, определяющей общность их исторических судеб; осознание значимости и общности глобальных проблем человечества; – гармонично развитые социальные чувства и качества: умение оценивать с позиций социальных норм собственные поступки и поступки других людей; эмоционально-ценностное отношение к окружающей среде, необходимости её сохранения и рационального использования; патриотизм, любовь к своей местности, своему региону, своей стране; уважение к истории, культуре, национальным особенностям, традициям и образу жизни других народов, толерантность; готовность к осознанному выбору дальнейшей профессиональной траектории в соответствии с собственными интересами и возможностями; – образовательные результаты – овладение на уровне общего образования законченной системой географических знаний и умений, навыками их применения в различных жизненных ситуациях. Собственной деятельности и сформированных личностных качеств: – умение формулировать своё отношение к актуальным проблемным ситуациям; – умение толерантно определять своё отношение к разным народам; – умение использовать географические знания для адаптации и созидательной деятельности **Метапредметными** результатами изучения курса «География» является формирование универсальных учебных действий (УУД).

Регулятивные УУД:

– способности к самостоятельному приобретению новых знаний и практических умений, умения управлять своей познавательной деятельностью; – умения организовывать свою деятельность, определять её цели и задачи, выбирать средства реализации цели и применять их на практике, оценивать достигнутые результаты. Самостоятельно обнаруживать и формулировать проблему в классной и индивидуальной учебной деятельности. Выдвигать версии решения проблемы, осознавать конечный результат, выбирать из предложенных и искать самостоятельно средства достижения цели. Составлять (индивидуально или в группе) план решения проблемы (выполнения проекта). Подбирать к каждой проблеме (задаче) адекватную ей теоретическую модель. Работая по предложенному и самостоятельно составленному плану, использовать наряду с основными и дополнительные средства (справочная литература, сложные приборы, компьютер). Планировать свою индивидуальную образовательную траекторию. также использование на уроках элементов технологии продуктивного чтения. **Предметными результатами** изучения курса являются следующие умения:

1-я линия развития – осознание роли географии в познании окружающего мира:

- объяснять результаты выдающихся географических открытий и путешествий.

2-я линия развития – освоение системы географических знаний о природе, населении, хозяйстве мира:

- составлять характеристику процессов и явлений, характерных для каждой геосферы

и географической оболочки; - выявлять взаимосвязь компонентов геосферы и их изменения;

- объяснять проявление в природе Земли географической зональности и высотной поясности;

- определять географические особенности природы материков, океанов и отдельных стран;

- устанавливать связь между географическим положением, природными условиями, ресурсами и хозяйством отдельных регионов и стран;
- выделять природные и антропогенные причины возникновения геоэкологических проблем на глобальном, региональном и локальном уровнях.

3-я линия развития – использование географических умений:

- анализировать и оценивать информацию географии народов Земли;
- находить и анализировать в различных источниках информацию, необходимую для объяснения географических явлений, хозяйственный потенциал и экологические проблемы на разных материках и в океанах.

4-я линия развития – использование карт как моделей:

- различать карты по содержанию, масштабу, способам картографического изображения;
- выделять, описывать и объяснять по картам признаки географических объектов и явлений на материках, в океанах и различных странах.

5-я линия развития – понимание смысла собственной действительности:

- использовать географические знания для осуществления мер по сохранению природы и защите людей от стихийных природных и техногенных явлений;
- приводить примеры использования и охраны природных ресурсов, адаптации человека к условиям окружающей среды, её влияния на особенности культуры народов;

районов разной специализации хозяйственной деятельности крупнейших регионов и отдельных стран мира.

Формы промежуточного контроля: тестовый контроль, проверочные работы, географические диктанты, работы с контурными картами.

Устный ответ.

Оценка "5" ставится, если ученик:

Показывает глубокое и полное знание и понимание всего объёма программного материала; полное понимание сущности рассматриваемых понятий, явлений и закономерностей, теорий, взаимосвязей;

Умеет составить полный и правильный ответ на основе изученного материала; выделять главные положения, самостоятельно подтверждать ответ конкретными примерами, фактами; самостоятельно и аргументировано делать анализ, обобщения, выводы. Устанавливать межпредметные и внутрипредметные связи. Последовательно, чётко, связно, обоснованно и безошибочно излагать учебный материал; давать ответ в логической последовательности с использованием принятой терминологии; делать собственные выводы; формулировать точное определение и истолкование основных понятий, законов, теорий; при ответе не повторять дословно текст учебника; излагать материал литературным языком; правильно и обстоятельно отвечать на дополнительные вопросы учителя. Самостоятельно и рационально использовать наглядные пособия, справочные материалы, учебник, дополнительную литературу, первоисточники; применять систему условных обозначений при ведении записей, сопровождающих ответ; использование для доказательства выводов из наблюдений и опытов;

Самостоятельно, уверенно и безошибочно применяет полученные знания в решении проблем на творческом уровне; допускает не более одного недочёта, который легко исправляет по требованию учителя; имеет необходимые навыки работы с приборами, чертежами, схемами и графиками, сопутствующими ответу; записи, сопровождающие ответ, соответствуют требованиям хорошее знание карты и использование ее, верное решение географических задач.

Оценка "4" ставится, если ученик:

Показывает знания всего изученного программного материала. Дает полный и правильный ответ на основе изученных теорий; незначительные ошибки и недочёты при воспроизведении изученного материала, определения понятий дал неполные, небольшие неточности при использовании научных терминов или в выводах и обобщениях из наблюдений и опытов; материал излагает в определенной логической последовательности, при этом допускает одну негрубую ошибку или не более двух недочетов и может их исправить самостоятельно при требовании или при небольшой помощи преподавателя; в основном усвоил учебный материал; подтверждает ответ конкретными примерами; правильно отвечает на дополнительные вопросы учителя.

Умеет самостоятельно выделять главные положения в изученном материале; на основании фактов и примеров обобщать, делать выводы, устанавливать внутрипредметные связи. Применять полученные знания на практике в видоизменённой ситуации, соблюдать основные правила культуры устной речи и сопровождающей письменной, использовать научные термины;

В основном правильно даны определения понятий и использованы научные термины;

Ответ самостоятельный;

Наличие неточностей в изложении географического материала;

Определения понятий неполные, допущены незначительные нарушения последовательности изложения, небольшие неточности при использовании научных терминов или в выводах и обобщениях;

Связное и последовательное изложение; при помощи наводящих вопросов учителя восполняются сделанные пропуски;

Наличие конкретных представлений и элементарных реальных понятий изучаемых географических явлений;

Понимание основных географических взаимосвязей;

Знание карты и умение ей пользоваться;

При решении географических задач сделаны второстепенные ошибки.

Оценка "3" ставится, если ученик:

Усвоил основное содержание учебного материала, имеет пробелы в усвоении материала, не препятствующие дальнейшему усвоению программного материала;

Материал излагает несистематизированно, фрагментарно, не всегда последовательно;

Показывает недостаточную сформированность отдельных знаний и умений; выводы и обобщения аргументирует слабо, допускает в них ошибки.

Допустил ошибки и неточности в использовании научной терминологии, определения понятий дал недостаточно четкие;

Не использовал в качестве доказательства выводы и обобщения из наблюдений, фактов, опытов или допустил ошибки при их изложении;

Испытывает затруднения в применении знаний, необходимых для решения задач различных типов, при объяснении конкретных явлений на основе теорий и законов, или в подтверждении конкретных примеров практического применения теорий;

Отвечает неполно на вопросы учителя (упуская и основное), или воспроизводит содержание текста учебника, но недостаточно понимает отдельные положения, имеющие важное значение в этом тексте;

Обнаруживает недостаточное понимание отдельных положений при воспроизведении текста учебника (записей, первоисточников) или отвечает неполно на вопросы учителя, допуская одну-две грубые ошибки.

Слабое знание географической номенклатуры, отсутствие практических навыков работы в области географии (неумение пользоваться компасом, масштабом и т.д.);

Скудны географические представления, преобладают формалистические знания;

Знание карты недостаточное, показ на ней сбивчивый;

Только при помощи наводящих вопросов ученик улавливает географические связи.

Оценка "2" ставится, если ученик:

Не усвоил и не раскрыл основное содержание материала;

Не делает выводов и обобщений.

Не знает и не понимает значительную или основную часть программного материала в пределах поставленных вопросов;

Имеет слабо сформированные и неполные знания и не умеет применять их к решению конкретных вопросов и задач по образцу;

При ответе (на один вопрос) допускает более двух грубых ошибок, которые не может исправить даже при помощи учителя.

Имеются грубые ошибки в использовании карты.

Примечание. По окончании устного ответа учащегося педагогом даётся краткий анализ ответа, объявляется мотивированная оценка. Возможно привлечение других учащихся для анализа ответа, самоанализ, предложение оценки.

Оценка самостоятельных письменных и контрольных работ.

Оценка "5" ставится, если ученик:

выполнил работу без ошибок и недочетов;

допустил не более одного недочета.

Оценка "4" ставится, если ученик выполнил работу полностью, но допустил в ней:

не более одной негрубой ошибки и одного недочета;

или не более двух недочетов.

Оценка "3" ставится, если ученик правильно выполнил не менее половины работы или допустил:

не более двух грубых ошибок;

или не более одной грубой и одной негрубой ошибки и одного недочета;

или не более двух-трех негрубых ошибок;

или одной негрубой ошибки и трех недочетов;

или при отсутствии ошибок, но при наличии четырех-пяти недочетов.

Оценка "2" ставится, если ученик:

допустил число ошибок и недочетов превосходящее норму, при которой может быть выставлена оценка "3";

или если правильно выполнил менее половины работы.

Примечание.

Учитель имеет право поставить ученику оценку выше той, которая предусмотрена нормами, если учеником оригинально выполнена работа.

Оценки с анализом доводятся до сведения учащихся, как правило, на последующем уроке, предусматривается работа над ошибками, устранение пробелов.

Критерии выставления оценок за проверочные тесты.

Критерии выставления оценок за тест, состоящий из 10 вопросов.

Время выполнения работы: 10-15 мин.

Оценка «5» - 10 правильных ответов, «4» - 7-9, «3» - 5-6, «2» - менее 5 правильных ответов.

Критерии выставления оценок за тест, состоящий из 20 вопросов.

Время выполнения работы: 30-40 мин.

Оценка «5» - 18-20 правильных ответов, «4» - 14-17, «3» - 10-13, «2» - менее 10 правильных ответов.

Оценка качества выполнения практических и самостоятельных работ по географии.

Отметка "5"

Практическая или самостоятельная работа выполнена в полном объеме с соблюдением необходимой последовательности. Учащиеся работали полностью самостоятельно: подобрали необходимые для выполнения предлагаемых работ источники знаний, показали необходимые для проведения практических

и самостоятельных работ теоретические знания, практические умения и навыки.

Работа оформлена аккуратно, в оптимальной для фиксации результатов форме.

Форма фиксации материалов может быть предложена учителем или выбрана самими учащимися.

Отметка "4"

Практическая или самостоятельная работа выполнена учащимися в полном объеме и самостоятельно.

Допускается отклонение от необходимой последовательности выполнения, не влияющее на правильность конечного результата (перестановка пунктов типового плана при характеристике отдельных территорий или стран и т.д.).

Использованы указанные учителем источники знаний, включая страницы атласа, таблицы из приложения к учебнику, страницы из статистических сборников. Работа показала знание ос-

нового теоретического материала и овладение умениями, необходимыми для самостоятельного выполнения работы.

Допускаются неточности и небрежность в оформлении результатов работы.

Отметка "3"

Практическая работа выполнена и оформлена учащимися с помощью учителя или хорошо подготовленных и уже выполнивших на "отлично" данную работу учащихся. На выполнение работы затрачено много времени (можно дать возможность доделать работу дома). Учащиеся показали знания теоретического материала, но испытывали затруднения при самостоятельной работе с картами атласа, статистическими материалами, географическими инструментами.

Отметка "2"

Выставляется в том случае, когда учащиеся оказались не подготовленными к выполнению этой работы. Полученные результаты не позволяют сделать правильных выводов и полностью расходятся с поставленной целью. Обнаружено плохое знание теоретического материала и отсутствие необходимых умений. Руководство и помощь со стороны учителя и хорошо подготовленных учащихся неэффективны из-за плохой подготовки учащегося.

Оценка умений работать с картой и другими источниками географических знаний.

Отметка «5» - правильный, полный отбор источников знаний, рациональное их использование в определенной последовательности; соблюдение логики в описании или характеристике географических территорий или объектов; самостоятельное выполнение и формулирование выводов на основе практической деятельности; аккуратное оформление результатов работы.

Отметка «4» - правильный и полный отбор источников знаний, допускаются неточности в использовании карт и других источников знаний, в оформлении результатов.

Отметка «3» - правильное использование основных источников знаний; допускаются неточности в формулировке выводов; неаккуратное оформление результатов.

Отметка «2» - неумение отбирать и использовать основные источники знаний; допускаются существенные ошибки в выполнении задания и в оформлении результатов.

Требования к выполнению практических работ на контурной карте.

Практические и самостоятельные работы на контурной карте выполняются с использованием карт атласа и учебника, а также описания задания к работе.

1. Чтобы не перегружать контурную карту, мелкие объекты обозначаются цифрами с последующим их пояснением за рамками карты (в графе: «условные знаки»).

2. При нанесении на контурную карту географических объектов используйте линии градусной сетки, речные системы, береговую линию и границы государств (это нужно для ориентира и удобства, а также для правильности нанесения объектов).

3. Названия географических объектов старайтесь писать вдоль параллелей или меридианов, это поможет оформить карту более аккуратно (требование выполнять обязательно).

4. Не копируйте карты атласа, необходимо точно выполнять предложенные вам задания (избегайте нанесение «лишней информации»: отметка за правильно оформленную работу по предложенным заданиям может быть снижена на один балл в случае добавления в работу излишней информации)

5. Географические названия объектов подписывайте с заглавной буквы.

6. Работа должна быть выполнена аккуратно без грамматически ошибок (отметка за работу может быть снижена за небрежность и грамматические ошибки на один и более баллов).


СОГЛАСОВАНО

Протокол заседания

методического совета

МБОУ Савдянская СОШ им И.Т. Таранова

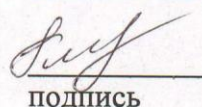
от 27.08.2021 года № 1

 Подпись

 ФИО

СОГЛАСОВАНО

Заместитель директора по УР

 Колесникова Т.Н.

подпись

30.08.2021 года